

ДИАЛЕКТНОЕ ЧЛЕНЕНИЕ РУССКОГО ЯЗЫКА

1. Основы теории лингвистической географии. Междиалектные соответствия и их типы.
2. Изоглосса и связанные с ней понятия..
3. Территориальное деление говоров европейской части России.
 - 1). Принципы выделения диалектов русского языка.
 - 2). Говоры северного наречия: краткая характеристика.
 - 3). Говоры южного наречия: краткая характеристика.
 - 4). Среднерусские говоры.

Вопрос №1.

Основы теории лингвистической географии. Междиалектные соответствия и их типы.

Для того чтобы наиболее полно описать диалекты какого-либо языка, необходимо их классифицировать, выяснить территорию распространения, определить границы говоров. Для решения подобных проблем была разработана специфическая методика исследования, названная лингвистической географией (лингвогеографией). Лингвогеография предполагает сочетание сравнительно-территориального и системного подхода: диалектные явления рассматриваются в сопоставлении, однако различия выявляются на фоне того общего, что объединяет говоры в один диалектный язык. Методы лингвогеографии позволяют собирать и систематизировать диалектные явления; наносить их на лингвистические карты; выявлять явления, общие для ряда говоров, и явления, отличающие одни говоры от других; в итоге классифицировать говоры и группы говоров.

Примечание. Лингвистическая география возникла не раньше середины XIX века, когда начались составляться диалектологические атласы разных языков. В 1914 г. появляется «Опыт диалектологической карты русского языка в Европе с приложением очерка русской диалектологии». Авторами этой по сути первой диалектологической карты русского языка были члены Московской диалектологической комиссии во главе с Д.Н. Ушаковым, Н.Н. Дурново, Н.Н. Соколовым (См. *Приложение 1*). Современная отечественная лингвогеография возникла на базе практического опыта по составлению карт для Диалектологического атласа русского языка: основные принципы этой дисциплины были сформулированы Р.И. Аванесовым в 40-50-х годах XX века, а изложены подробно в книге «Вопросы теории лингвогеографии» в 1962 г.

В основе теории лингвистической географии лежат междиалектные соответствия (соответственного явления) – это те языковые факты, которые могут сопоставляться в разных говорах. Самые простые соответствия можно обнаружить в лексике: например, междиалектное соответствие «хоровод в южных говорах» будет состоять из бинарной оппозиции *корогòд/курогòд*. Такие соответствия еще называют двучленными. Самые сложные соответствия – в фонетике, поскольку требуют для сравнения неограниченного количества слов: например, чтобы сопоставить реализацию звонкого заднеязычного в говорах, необходимо учитывать все лексемы, содержащие в составе данную фонему. Подобные соответствия принято называть многочленными.

Соответствие может быть противопоставленным, если ему есть аналог в другом говоре (т.е. существует возможность сопоставления), и непротивопоставленным, если диалектное явление выражает понятие, присущее только одному какому-либо говору: например, в поморских говорах существуют слова для обозначения разного вида рыболовных снастей, в силу объективных причин не встречающихся на других территориях.

Вопрос №2.

Изоглосса и связанные с ней понятия..

Центральным понятием лингвистической географии является понятие «изоглосса».

Изоглосса – это линия на карте, ограничивающая отдельное языковое явление или член междиалектного соответствия. Для обозначения изоглоссы на карте отмечают однородными знаками совпадающие явления разных говоров, и эти точки соединяют линией, дающей изоглоссу данного явления: фонетического, лексического или грамматического. Если члены междиалектного соответствия полностью исключают друг друга на одной территории, то изоглосса является одновременно и границей распространения членов междиалектного соответствия. На практике такое встречается редко: границей междиалектного соответствия, пожалуй, являются изоглоссы распространения [г] и [у], оканья и аканья. Как правило, изоглоссы разных членов междиалектных

соответствий накладываются друг на друга. Лингвогеография, по сути, - это картографирование и лингвистическое описание изоглосс.

На картах изоглоссы ограничивают лингвистический ареал – территорию распространения того или иного диалектного явления. Совокупность ареалов образует ландшафт. Лингвистические ареалы в частности и лингвистический ландшафт в целом изучает специальный раздел лингвогеографии – ареальная лингвистика, которая в том числе занимается типологией ареалов. Например, центральные ареалы – явления, представленные в центре ареала – говорят о недавно появившихся в языке фактах, а ареалы, расположенные на периферии либо не образующие большие массивы, – так называемые маргинальные ареалы – свидетельствуют об архаических явлениях.

Часто можно наблюдать сгущения изоглосс, идущих в одном направлении. Это так называемые пучки изоглосс. Как правило, пучки изоглосс сигнализируют о границе говора. На основе пучков изоглосс, таким образом, выявляются диалекты и устанавливается их группировка. Чем «гуще» пучок изоглосс (т.е. состоит из большего количества изоглосс междиалектных соответствий), тем более значительны по величине диалектные объединения.

Примечание. Пучки изоглосс интересны в плане истории русского языка, т.к. наблюдаются в областях, которые в прошлом тяготели к различным культурно-историческим центрам.

Вопрос № 3.

Территориальное деление говоров европейской части России.

Принципы выделения диалектов русского языка.

Практический опыт по составлению Диалектологического атласа русского языка (ДАРЯ) дал большой материал для уточнения картины диалектного членения русского языка. Для удобства картографирования говоров было введено понятие «диалектная зона», зона может объединять весьма разнородные говоры (иногда даже из разных наречий) на основе каких-либо общих признаков. Условно говоря, наречия и зоны на лингвистических картах – как параллели и меридианы на картах географических – помогают в определении места говора на карте. Наречия русского языка расположены с северо-запада на юго-восток, зоны – с севера на юг.

При нанесении говоров на карты следует учитывать то, что диалекты русского языка традиционно делят на первичные, сформировавшиеся до XV в., и вторичные, сформировавшиеся на территориях позднего заселения. Первичные говоры располагаются на территории Европейской части России от Архангельской и Вологодской областей на севере до Воронежской области на юге, от Смоленской и Брянской областей на западе до Костромской и Нижегородской областей на востоке.

В 1970 году вышла книга К.Ф. Захаровой и В.Г. Орловой «Диалектное членение русского языка», в которой на основе материалов ДАРЯ выделяются первичные говоры русского языка и дается их группировка. В книге также приводится карта первичных говоров, составленная в 1964 г. (См. *Приложение 2*). При этом выяснилось, что лингвистический ландшафт русского языка сложен, потому что междиалектные соответствия имеют ареалы распространения, которые пересекаются, накладываются друг на друга или даже противопоставляются.

В результате проведенного анализа пучков изоглосс были выделены 3 больших диалектных объединения русского языка: 1) северное наречие, 2) среднерусские говоры и 3) южное наречие. Авторами книги «Диалектное членение русского языка» в пределах этих объединений выделяется 27 групп и подгрупп первичных говоров.

Среднерусские говоры, представляющие собой полосу между говорами северного и южного наречий, не выделяются в отдельное наречие, поскольку сочетают в себе черты обоих наречий, а также состоят из весьма неоднородных говоров.

Говоры северного и южного наречий противопоставляются по нескольким признакам:

Южное наречие

Северное наречие

1. Произношение гласных неверхнего подъема в первом предударном слоге после твердых согласных:

аканье

оканье

[карóва]

[кóрóва]

2. Произношение звонкой заднеязычной фонемы:

щелевое образование

взрывное образование

[ʏ]

[ʏʊс']

3. Окончания глаголов 3 л. ед. и мн.ч.:

мягкие

[ид'от']

4. Интервокальный [j]:

наличие

[знáэт']

[ɛ]

[ɛʊс']

твердые

[ид'от']

утрата+стяжение гласных

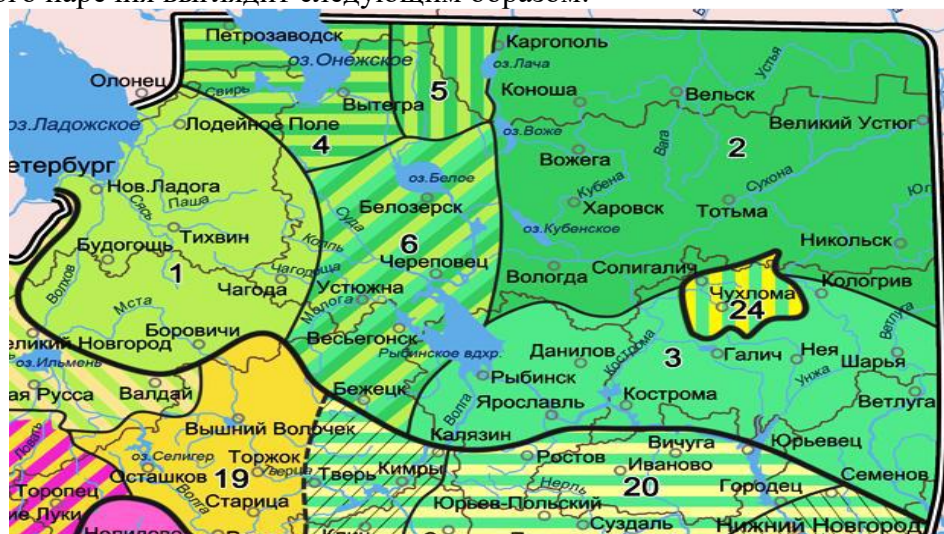
[знáэт]>[знát]

Охарактеризуем кратко каждое наречие и среднерусские говоры.

Говоры северного наречия: краткая характеристика.

В пределах северного наречия выделяют следующие группы говоров: Ладого-Тихвинскую, Вологодскую, Костромскую, Архангельскую (Поморскую), а также группы т.н. межзональных говоров с Онежской группе в их составе.

Говоры северного наречия расположены на севере и востоке Европейской части России. Южная граница северных говоров проходит примерно по верхней Волге и далее по южной границе Новгородской и Псковской областей. В соответствии с картой 1964 г. территория распространения говоров северного наречия выглядит следующим образом:



1 – Ладого-Тихвинская группа

2 – Вологодская группа

3 – Костромская группа

4 – Онежская группа

5 – Лачские говоры

6 – Белозерско-Бежецкие говоры

} Межзональные говоры

Ладого-Тихвинская группа относится к западной зоне, Вологодская и Костромская группы – к восточной.

Не отражена на карте Архангельская (Поморская) группа, поскольку говоры этой группы считаются вторичными, сформировавшимися после XV века.

Примечание. Говоры северного наречия формировались, начиная с XII-XIII вв., на основе древнерусских новгородских и ростово-суздальских диалектов: именно носители этих говоров в то время осваивали данную территорию. Обособление северных городов и некоторое влияние финно-угорских языков, носители которых заселяли северные земли изначально, и привели к формированию северного наречия русского языка.

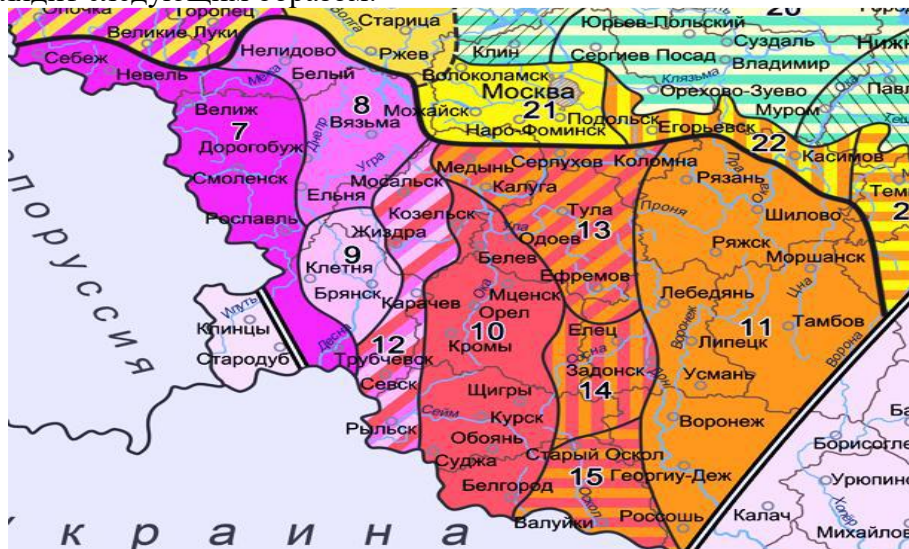
Первичные говоры северного наречия являются материнскими для целого ряда вторичных говоров севера России, в частности, Вятских и Пермских говоров, размещенных на территории Кировской, Пермской и Свердловской областей, а также т.н. Сибирских старожильских говоров, носителями которых являются потомки ранних переселенцев в Сибирь (сибиряки, казаки, староверы, чалдоны, кержаки и некоторые другие).

Говоры южного наречия: краткая характеристика.

В южном наречии выделяются следующие группы говоров: Западная (Смоленская), Верхне-Днепровская, Верхне-Деснинская, Курско-Орловская, Восточная (Рязанская), Донская, а также

межзональные говоры групп А и Б, группа Б состоит из говоров Тульской группы, елецких говоров и оскольских говоров..

Говоры южного наречия расположены от границы между Московской и Тульской областями на севере до Ростовской области на юге, от Смоленской области на западе до Рязанской и Тамбовской на востоке. В соответствии с картой 1964 г. территория распространения говоров южного наречия выглядит следующим образом:



- 7. – Западная (Смоленская группа)
 - 8. – Верхне-Днепровская группа
 - 9. – Верхне-Деснинская группа
 - 10. – Курско-Орловская группа
 - 11. – Восточная (Рязанская) группа
 - 12. – Межзональные говоры группы А
 - 13. – Тульская группа
 - 14. – Елецкие говоры
 - 15. – Оскольские говоры
- } Межзональные говоры группы Б

Не отражена на карте Донская группа вследствие вторичности образования.

Западная, Верхне-Днепровская и Верхне-Деснинская группы расположены в западной зоне, Курско-Орловская, Восточная и Донская группы – в восточной зоне.

Примечание. Формирование южного наречия русского языка относится к древнерусскому периоду: главная особенность южных говоров – фрикативный [ɣ] – возникла в XI-XII вв. (мнение Р.И. Аванесова), а аканье – в XII-XIII вв.

По целому ряду признаков южное наречие русского языка совпадает с говорами белорусского языка и восточнополесским говором украинского.

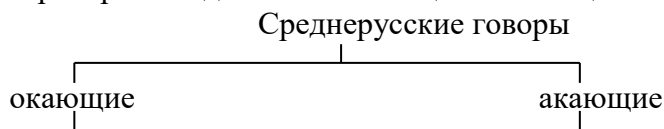
К южному наречию можно отнести также кубанские говоры и говоры Ставропольского края: эти говоры позднего формирования появились во многом под сильным влиянием говоров южного наречия (в кубанских говорах заметно также воздействие украинских диалектов).

Среднерусские говоры.

Между северным и южным наречиями располагается широкая полоса говоров, которые нельзя выделить в одно наречие. В диалектологии эти говоры принято называть среднерусскими. В пределах среднерусских говоров выделяют следующие группы: Гдовская группа, Новгородская группа, Псковская группа, Селигеро-Торжковские говоры, Владимиро-Поволжская группа, Восточные среднерусские акающие говоры с примыкающим к ним в силу схожести языковых особенностей т.н. «Чухломским островом».

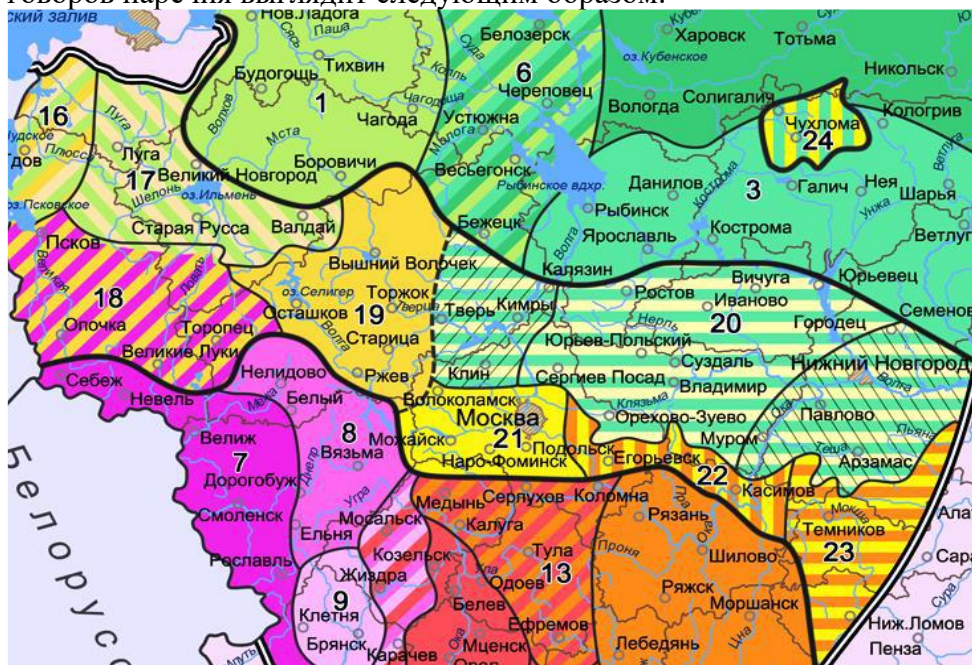
Среднерусским говорам свойственны черты, как сближающие их с говорами северного и южного наречий, так и черты специфические, отличающие среднерусские говоры от говоров севера и юга (Изоглоссы, сближающие среднерусские говоры с северными и южными – см. **Приложение 3** и **Приложение 4**).

Среднерусские говоры принято делить на окающие и акающие:





Полоса среднерусских говоров тянется с севера-запада (Псковская и Новгородская области) на юго-восток (Среднее Поволжье). В соответствии с картой 1964 г. территория распространения среднерусских говоров наречия выглядит следующим образом:



- 16. – Гдовская группа
 - 17. – Новгородская группа
 - 18. – Псковская группа
 - 19. – Селигеро-Торжковские говоры
 - 20. – Владимиро-Поволжская группа
 - 21. – Отдел А
 - 22. – Отдел Б
 - 23. – Отдел В
 - 24. – Говоры Чухломского острова
- } Восточные среднерусские акающие говоры

Гдовская, Новгородская, Псковская группы и Селигеро-Торжковские говоры составляют западную зону среднерусских говоров; Владимиро-Поволжская группа и Восточные среднерусские акающие говоры – восточную зону среднерусских говоров.

Так называемый «Чухломской остров» находится в северо-западной части Костромской области, т.е. вне ареала среднерусских говоров, однако в окружении говоров северного наречия. По ряду языковых черт (в первую очередь, наличия аканья) говоры Чухломского острова сближаются с Восточными среднерусскими акающими говорами.

Примечание. Формирование среднерусских говоров в большей степени связано с историей появления северного и южного наречий русского языка: на протяжении своего развития в среднерусских говорах закреплялись черты обоих наречий. Западные среднерусские говоры складывались на основе диалектов Новгородской и Псковской земель. Гдовская группа, в частности, сформировалась как переходная между акающими Псковскими и окаящими Новгородскими. Восточные среднерусские говоры формировались на основе диалектов Ростово-Суздальской, Муромской и Рязанской земель. Основная часть среднерусских говоров сложилась к XV-XVI вв., говоры Чухломского острова формировались в XVII-XVIII вв. в результате миграции из более южных регионов.

Несмотря на несхожесть и пестроту среднерусских говоров, следует признать большое значение их в истории говоров позднего формирования: говоры Заволжья, Приуралья, Сибири, Дальнего Востока появились в основном на базе именно среднерусских говоров. Не стоит также забывать, что современный русский литературный язык возник на основе говора Москвы, т.е. восточного среднерусского акающего говора (отдел А).